
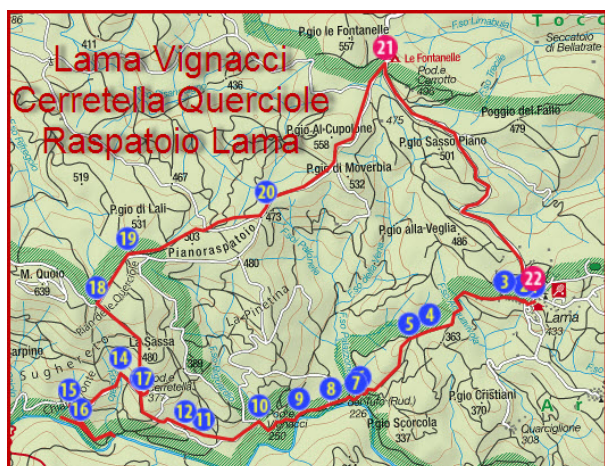


anello tra Vignacci, Cerretella e Raspatoio Lama

Claudio Cereda



Route Summary



versante monte Quio tra la Farma e i poderi Vignacci e Cerretella

Route Overview



Category: Mountain Biking

Rating: Unrated

Surface: Average

Date Published: 12th January 2016

Difficulty: Medium

Length: 15.240 km / 9.53 mi

Last Modified: 18th January 2016

Description

Da Lama si va a Contra e da lì si scende ai campi di Renna e poi alla Farma nella zona del Mulino del Tifo (ruderi). Si esplora la zona del podere Vignacci che, da sola, merita una escursione sia per la bellezza della Farma, sia per i boschi.

Da Vignacci si sale al podere Cerretella posto ad una altezza intermedia tra il fiume e le dorsali del monte Quio.

Da Cerretella si scende alla Farma (il percorso che si potrebbe fare da Vignacci non è tutto percorribile) e si esplora un tratto interessante del fiume.

Si risale a Cerretella e a metà salita si incontra la deviazione per raggiungere il fosso del Paiolo e da lì Ferriera (percorso attualmente non agibile).

Da Cerretella si risale verso il monte Quio e da lì (pian delle Querciole) si torna alla zona del campeggio (Le

Fontanelle) passando per il piano del Raspatioio.


Si ritorna a Lama su strada asfaltata (provinciale delle Pinete) quasi tutta in discesa.

Waypoints

1 partenza - piazza di Lama

(43.09972; 11.25041)

il bar bottega Bastianini da tre generazioni epicentro della vita di lesa



2 fonte di lesa

(43.09985; 11.24928)

all'imbocco della via di Contra c'è un parcheggio e la vecchia Fonte di lesa dove ci si approvvigionava d'acqua prima della realizzazione dell'acquedotto



3 bivio


(43.10014; 11.24719)

al bivio prendere a sinistra - la strada porta ai campi di Renna e poi alla Farma

4 Renna

(43.09765; 11.23897)

una tabella del Sistema delle Riserve Senesi descrive la storia di Renna (antico abitato da cui si origina lesa)



di quel passato restano i ruderi di una torre medioevale



5 bivio dopo Renna

(43.09703; 11.23675)

la strada consigliata è quella a sinistra, più diretta e in condizioni migliori, ma anche l'altra va bene e le due strade si ricongiungono prima di arrivare alla Farma



Il tratto sino in basso presenta un fondo a tratti sassoso e pendenze che consigliano ai meno esperti di percorrerlo a piedi

6 bivio

(43.09288; 11.23138)

La strada a sinistra consente di arrivare a Quarciglioni

7 punto sosta Riserve Naturali

(43.09240; 11.23078)

poco prima dell'attraversamento del fosso del Palazzone si trova un punto di sosta sulla destra con tabelle, panche e tavolini



il luogo è suggestivo, ma anche molto umido

8 Mulino del Tifo

(43.09206; 11.22808)

Del vecchio mulino non rimane quasi nulla dopo una alluvione degli anni 50, fa eccezione questo rudere con lo scarico della gora verso la Farma




9 campi abbandonati

(43.09128; 11.22464)

mentre si risale ,la Farma, sia a destra sia a sinistra si susseguono campi legati al podere Vignacci, oggi in stato di abbandono.

In questo tratto la Farma è molto bella e si trovano anche i resti (pilone centrale) di un vecchio ponte che portava alle zone del Belagaio





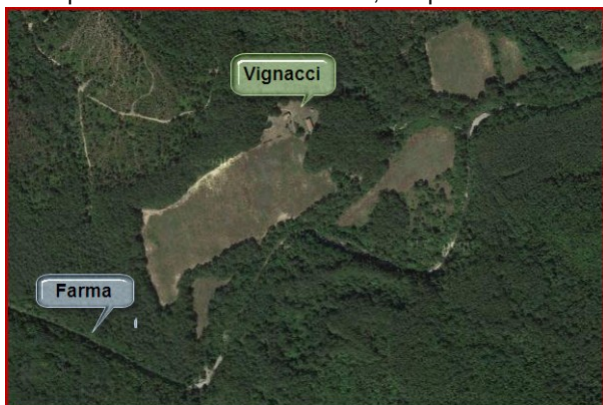
10 Vignacci - il casale

(43.09084; 11.22030)

C'è un corpo principale recentemente restaurato e una stalla per cavalli. Dopo la stalla, sulla destra è possibile fare provvista di acqua da una cannella a bordo strada.




La intera zona intorno al podere merita una sosta sia per osservare le caratteristiche dei campi, la tipologia del bosco, nella parte sottostante la Farma, sia per fare una escursione a bordo fiume



11 bosco intorno al podere

(43.08987; 11.21426)

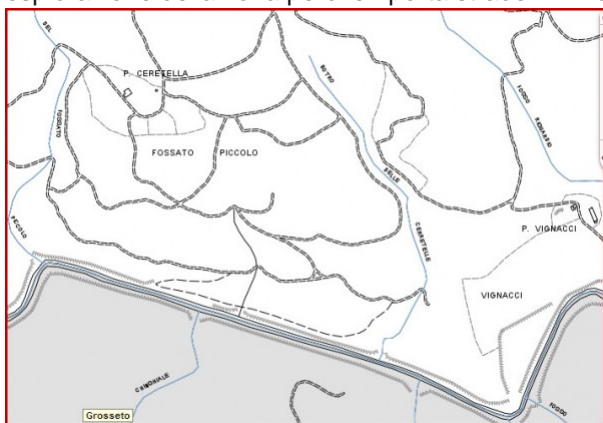
Questo quadrivio è raggiungibile sia passando sul lato alto del campo (come indicato in mappa), sia passando di sotto e facendo una puntata al fiume che forma una curva a 90° con una bella bastionata di rocce.



12 mappa percorsi

(43.09054; 11.21236)

Questa mappa è presa dalla cartografia regionale ed è utilizzabile se si decide di dedicare un po' di tempo alla esplorazione della zona perchè riporta stradelli minori e sentieri.



13 podere Cerretella

(43.09324; 11.20758)

l'edificio in stato di semiabbandono




e l'uliveto che gli sta davanti



14 Fossato piccolo

(43.09450; 11.20563)

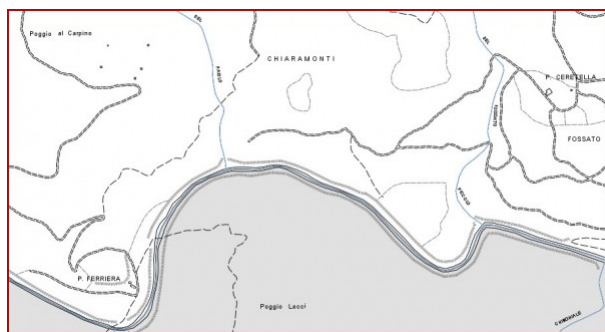
grandi massi e un greto piccolo nella parte alta; il fosso poi si allarga prima di sfociare nella Farma



15 diramazione per fosso Paiolo

(43.09243; 11.19984)

qui c'è uno stradello a destra che, secondo le mappe, porta al fosso Paiolo dove si attraverserà per andare a Ferriera.



16 la Farma sotto podere Cerretella

(43.09090; 11.20109)

Si continua a scendere e giunti in prossimità della Farma la strada principale ne incrocia un'altra parallela al fiume. Sono andato sia a destra sia a sinistra

A destra si rimane tra i 50 e i 100 metri sopra la Farma che scorre impetuosa lasciando intravedere panorami simili a quelli dei Canaloni. La strada è delimitata dalla recinzione alta circa 1 metro posta dalle riserve naturali, recinzione che si ritrova anche venendo da Vignacci e percorrendo il lungo-fiume.


Ho proseguito sinché, in corrispondenza di un fosso, la strada si interrompe e bisogna proseguire su sentiero.

A sinistra si costeggia un campo abbandonato, interamente coperto dalle ginestre e, anche in questo caso, la strada va a perdersi nel punto in cui il fossato Piccolo si butta nella Farma.



La strada finisce e in questo caso non si può proseguire nemmeno a piedi perchè la Farma fa una curva e scorre tra le rocce proprio sul versante senese.

Dal punto di vista paesaggistico l'ambiente è molto bello come si vede dalle due immagini:
la parte più a monte



e quella più a valle con la bastionata di rocce che impedisce di costeggiare il fiume



(43.09007; 11.20502)

17 bivio salita al pian delle Querciole

(43.09317; 11.20769)

Invece di ridiscendere a Vignacci e farmi la noiosa risalita verso Contra ho deciso di salire verso il pian delle Querciole. C'è una bella pendenza; la strada ha un fondo accettabile ma la pendenza obbliga a salire per lunghi tratti a piedi.

18 Pian delle Querciole

(43.10049; 11.20313)

I cancelli sono accuratamente chiusi ma ci sono passaggi per ciclisti e pedoni. Giunti al cancello, a sinistra si va alla cima del monte Quoio mentre a destra si va verso il Raspatio. La strada verso Cerretella è quella di fronte nella foto



19 piano del Raspatoio

(43.10434; 11.20661)

All'inizio del piano (imposti di legna) si trovano a sinistra la strada che scende verso i poderi Canile e Pecorino, e a destra un altro cancello che porta ad una serie di percorsi molto belli verso Vignacci. Per chi arrivasse al Raspatoio in auto con bici al seguito consiglio di scendere verso Cerretella-Vignacci e poi risalire da lì al Raspatoio. Infatti la salita da Vignacci ha una pendenza minore, è completamente pedalabile e si svolge in un ambiente notevole dal punto di vista ambientale.



Noi proseguiamo diritto.

20 poggio di Moverbia

(43.10774; 11.22168)

poco prima di giungere al punto in cui si passa sotto un elettrodotto di alta tensione si incontra un altro cancello con strada che porta di nuovo alla Farma nella zona del mulino del Tifo

21 incrocio strada delle pinete

(43.11889; 11.23494)

Da qui su strada asfaltata e in larga parte in discesa si va a Lama dove termina il nostro anello

22 arrivo

(43.10037; 11.25033)

Choose your trail



piazza di Lama

Choose your trail

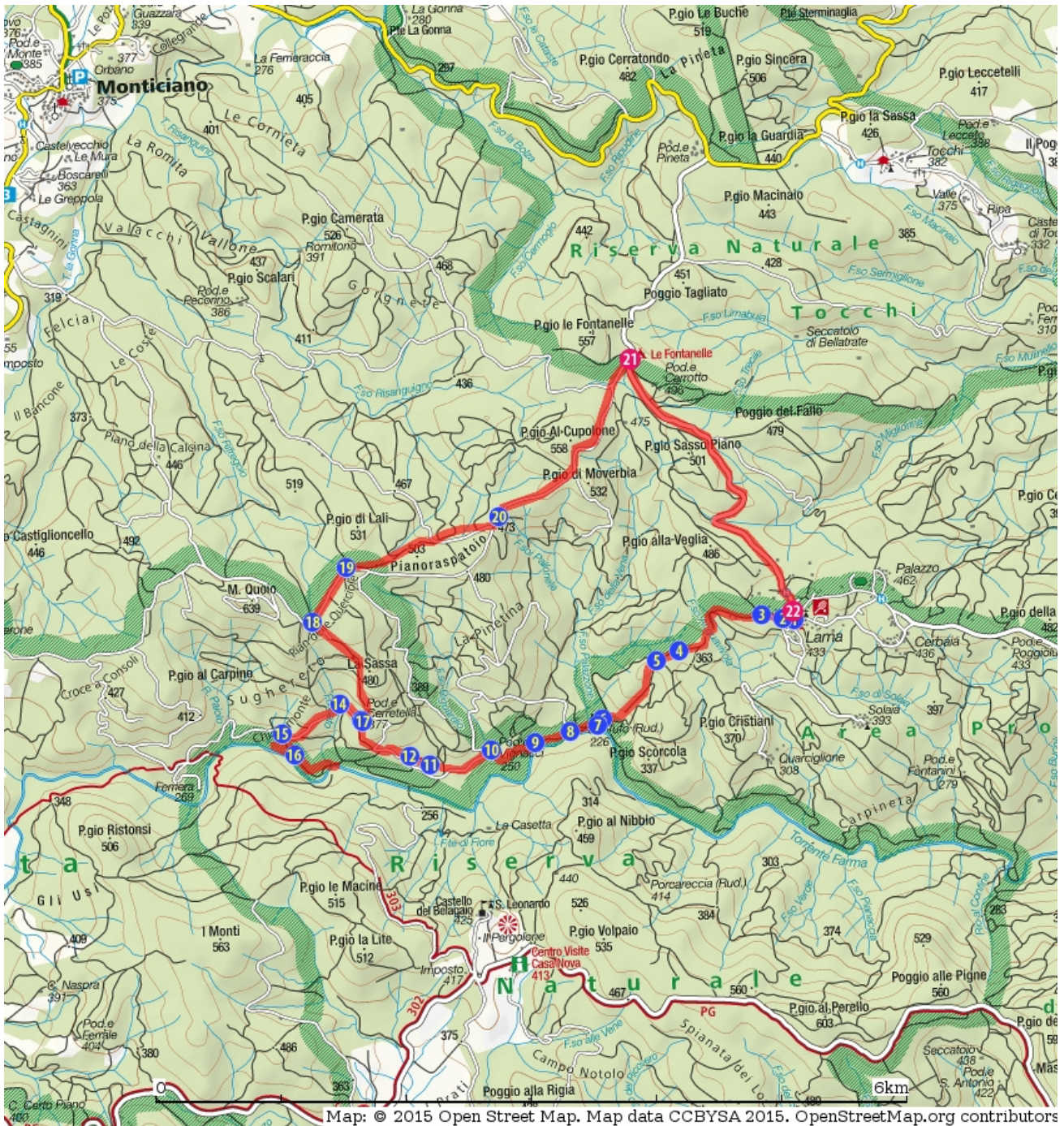


Image not found

<http://my.viewranger.com/route/details/premiumwidgetelevation/79976?1453147261>

