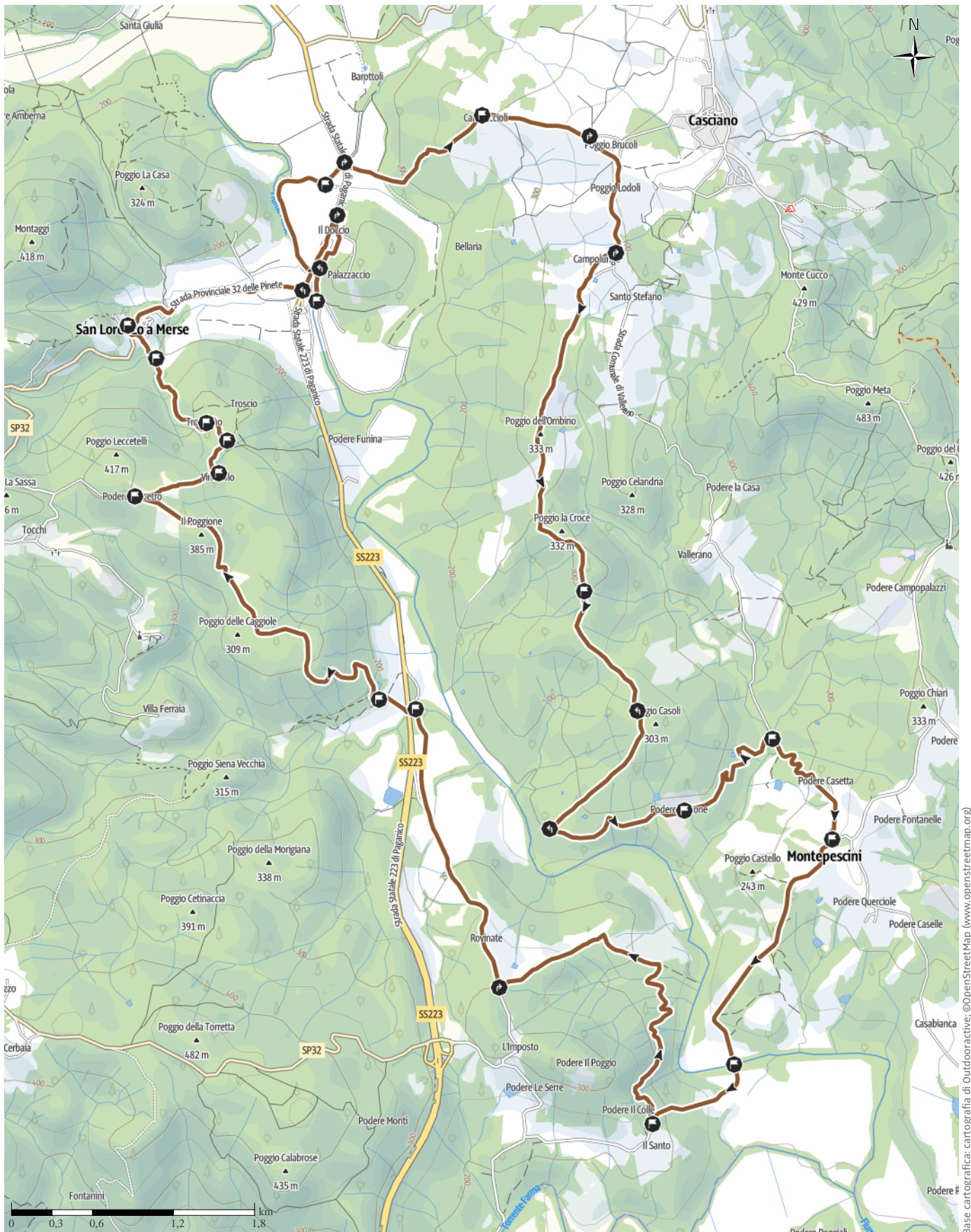


MMTB12 - Basso Merse

↔ 31,2 km | ⌚ 3:30 h. | ⚡ 1.132 m | ⚡ 1.132 m | Difficoltà difficile

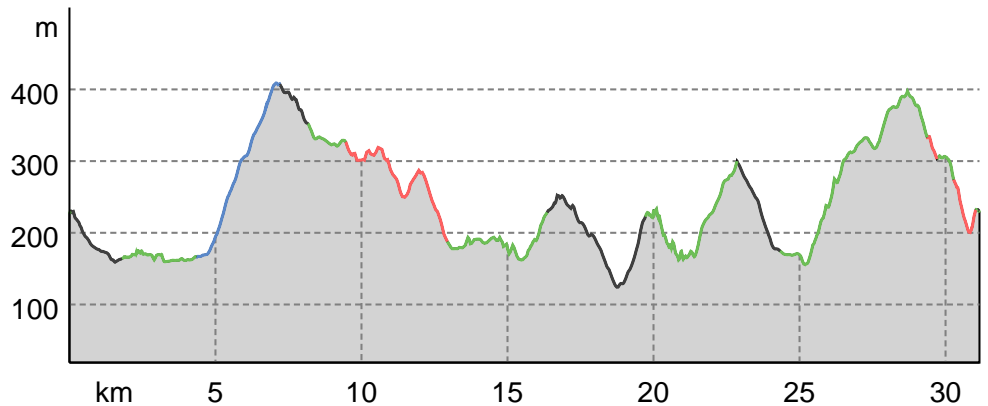


MMTB12 - Basso Merse

Tipo di strada

Strada	2,9 km
sterrata	
Sentiero	16,2 km
naturalistico	
Sentiero	4,6 km
Strada	7,6 km

Profilo altimetrico



Dati del percorso

Mountain bike

Lunghezza ↔ 31,2 km

Durata ⌚ 3:30 h.

Salita ▲ 1132 mt

Discesa ▼ 1132 mt

Difficoltà **difficile**

Impegno fisico ●●●●●●

Tecnica ●●●●●●



Periodo consigliato

GEN | FEB | MAR
 APR | MAG | GIU
 LUG | AGO | SET
 OTT | NOV | DIC

Recensioni

Autori

Emozione ●●●●●●

Paesaggio ●●●●●●

Community

Altri dati

Proprietà

Panoramico Interesse faunistico

Rilevanza culturale/storica Interesse botanico

Classificazione

🔄 Percorso ad anello



Rete Sentieri Monticiano
 Claudio Cereda

Ultimo aggiornamento: 30.10.2022

Da San Lorenzo ruderi del ponte sulla Merse strada di Campecciolli poggio Brucoli poggio della Croce riserva basso Merse Montepescini Il Santo Potatine poderi sopra San Lorenzo

Lunghezza km 31.2 dislivello 1132 m

Percorso ad anello che, partendo da San Lorenzo (casina dell'acqua), consente di esplorare il versante est

della val di Merse (comune di Murlo) e, in particolare la sponda sinistra della Merse e la riserva naturale del Basso Merse nel suo tratto iniziale.

Si parte dal parcheggio (P) e ci si dirige verso lo svincolo della superstrada. Il percorso di questo primo tratto potrà subire qualche cambiamento dopo la esecuzione dei lavori del 6° lotto con la realizzazione dello svincolo nella zona del Picchetto. Si supera il cimitero e giunti allo svincolo (1) al km 1.5 si gira a sinistra, si superano il ponte sulla Merse e il distributore sino al magazzino del riso dove, sulla destra si può accedere ad una strada sterrata (2) km 2.2.

Ci si dirige verso sud, si supera il distributore e si arriva ai ruderi del vecchio ponte di Macereto (già ponte di Fojano) utilizzato sin dal periodo medioevale al km 2.9 (3). Questa strada sterrata è a fondo cieco ma può essere piacevolmente esplorata per raggiungere zone interessanti della sponda sinistra del Merse.

Si torna indietro e poco prima del Doccio si piega a sinistra passando sotto la superstrada (4) al km 3.2 e si compie un giro a semicerchio, in parte lungo la sponda

MMTB12 - Basso Merse

della Merse nella zona delle risaie. Si supera il fosso dei Cerri al km 4.3 (5) e si arriva alla superstrada che si attraversa per imboccare la strada a sterro che porta a Campeccioli (6) al km 4.6.

Si inizia a salire, si supera Campeccioli (7) al km 6.0, poi poggio Bruccoli al km 6.8 (8) dove si piega a sinistra e si inizia a percorrere la S.C.di Vallerano. Poco prima di Campolungo al km 7.8 (9) si piega a destra e ci si dirige in discesa verso la riserva del basso Merse su strada sterrata in direzione del podere Pratella.

Poco prima del podere (cancello inaccessibile), ad un bivio in prossimità del Poggio della Croce (10) km 10.0 si prende a sinistra e si intraprende il percorso alternativo (a quello per il podere Pratella) per scendere alla piana della Merse. Dopo qualche centinaio di metri si supera un cancello aggirabile e si procede su una sterrata abbastanza malmessa in ambiente arido con una bella vista (macchia mediterranea) sia a destra sia sinistra. Giunti al bosco (11) km 10.8 si inizia a scendere.

Al bivio (12) di km 11.1 tenere la sinistra e ancora la sinistra a quello di km 12.4 (13). La discesa termina al km 13.1 (14) in prossimità della Merse dove si piega a sinistra seguendo la strada sterrata della riserva che porta al podere Cerrone. Si procede in falsopiano avendo la Merse sulla propria destra sino al podere Cerrone (abbandonato) al km 14.3 (15).

Si prosegue sempre in percorso di bosco, si supera il cancello di confine della riserva e si arriva ad un tratto aperto in cui si supera il greto del fosso Ornate (16) al km 15.5. Gli Ornate sono due, entrambi nella stessa zona, entrambi tributari della Merse, uno sulla sponda destra, quello di Monticiano, e l'altro sulla sponda sinistra, quello di Murlo.

Si inizia a salire verso Montepescini, si supera sulla sinistra il podere Casetta, e si sbuca sulla strada di collegamento tra la zona del Santo e Casciano all'altezza del castello di proprietà demaniale già sede del Corpo Forestale e che versa in stato di grave abbandono (17) km 16.7.

Dopo un centinaio di metri si arriva al borgo dove ci si può rifornire d'acqua e visitare la chiesa san Pietro e Paolo posta su un piccolo poggio a destra. Superata Montepescini si inizia a scendere avendo sulla sinistra zone a bosco e sulla destra qualche azienda agricola (olio e vino) e si arriva al ponte sulla Merse (18) al km 18.8. Il ponte segna il confine tra Murlo e Monticiano e si entra nuovamente in comune di Monticiano.

Nel prossimo tratto si hanno sulla sinistra i poderi del Santo, in particolare la Casaccia (allevamento di vacche

maremmane) mentre sulla destra ci sono strade sterrate che attraversano le proprietà boschive del Santo e che consentono di visitare zone solitarie e molto belle a ridosso della Merse. La strada asfaltata sale con pendenza notevole e si arriva alla fattoria il Santo sede della azienda agricola faunistica (19) km 19.7.

Poco prima del Santo pieghiamo a destra e imbocchiamo una sterrata che ci fa percorrere un lungo tratto a semicerchio dapprima nelle vicinanze della Merse e quindi ci fa sboccare sulla vecchia strada di Petriolo poco oltre il ristorante l'Imposto e verso le Potatine (20) km 22.9 in una zona ricca di attività del corpo forestale dello stato ormai largamente in dismissione (allevamenti di cavalli, centro di selezione di patrimonio genetico, fattorie, allevamento di chianine) con tre poderi ormai largamente abbandonati o sottoutilizzati.

Scendiamo su asfalto sino ad arrivare al podere Santa Rita dopo aver superato gli allevamenti di cavalli km 24.3. Superiamo l'Ornate su un guado di cemento (A) km 25.2 e passiamo sotto la superstrada sempre rimanendo nei pressi dell'Ornate per poi salire verso il podere San Giuseppe (B) al km 25.5. Il podere, ormai abbandonato ospitava un allevamento di chianine.

Da questo punto parte una bella strada sterrata che risale sino a Tocchi e che fa parte delle strade a sterro curate da Regione Toscana per mantenere il patrimonio di strade bianche (è chiusa a monte da una sbarra). Sono circa 3 km di salita abbastanza impegnativa al termine della quale sbuchiamo al podere Leccetro (agriturismo e apicoltura) (C) al km 28.7 sulla strada comunale di Tocchi.

Prendiamo a destra, seguendo i segnavia del sentiero RSMT2 (Tocchi San Lorenzo), superiamo il podere Vincaiolo (D) al km 29.4, il bivio di poggio al Palio (E) che consente di scendere alla Siena Grosseto al km 29.7. Al bivio teniamo la sinistra, percorriamo una piccolo altipiano coltivato ad ulivi e vigne e arriviamo al podere Troscino (in corso di ristrutturazione) (F) al km 30.0.

Da qui si inizia a scendere su strada con qualche tratto problematico nella brutta stagione verso San Lorenzo. Superiamo il Fosso Faule (G) al km 30.8 e infine risaliamo al nostro punto di partenza.

Materiale informativo

Consigli e raccomandazioni aggiuntive

Attenzione al tratto di discesa dopo poggio della Croce

Direzioni da seguire

MMTB12 - Basso Merse

Punto di partenza

Parcheggio di San Lorenzo

Coordinate:

DD: 43.147332, 11.270575

DMS: 43°08'50.4"N 11°16'14.1"E



















UTM: 32T 684631 4779678

w3w: ///conceda.fulmini.coppie









Punto d'arrivo

Parcheggio di San Lorenzo

Highlights

-  Partenza e parcheggio
(P)
-  svincolo Siena Grosseto
(1)
-  sterrata accesso ruderi Ponte Macereto
(2)
-  Ruderi Ponte Macereto
(3)
-  sottopasso superstrada
(4)
-  Fosso dei Cerri
(5)
-  sterrata perf Campeccioli
(6)
-  Campeccioli
(7)
-  Poggio Brucoli
(8)
-  Campolungo
(9)
-  inizio bosco
(11)
-  bivio dx
(13)
-  strada riserva
(14)
-  Podere Cerrone
(15)
-  Greto Fosso Ornate
(16)
-  Castello Montepescini - dx
(17)
-  ponte Merse
(18)
- 

Il Santo -dx

- (19)  S.P. di Petriolo - dx
- (20)  guado Ornate
- (A)  Podere San Giuseppe
- (B)  podere Leccetro
- (C)  podere Vincaiolo
- (D)  bivio Poggio al Palio
- (E)  podere Troscino
- (F)  guado del Faule
- (G)

Apri il percorso sul tuo Smartphone

Scannerizza questo codice QR e salva questo percorso per l'uso offline, condividilo con gli amici e altro...

Sito web

<https://out.ac/19oG4T>