

# MMTB13 - Monte Quoio su e giù

← 26,1 km

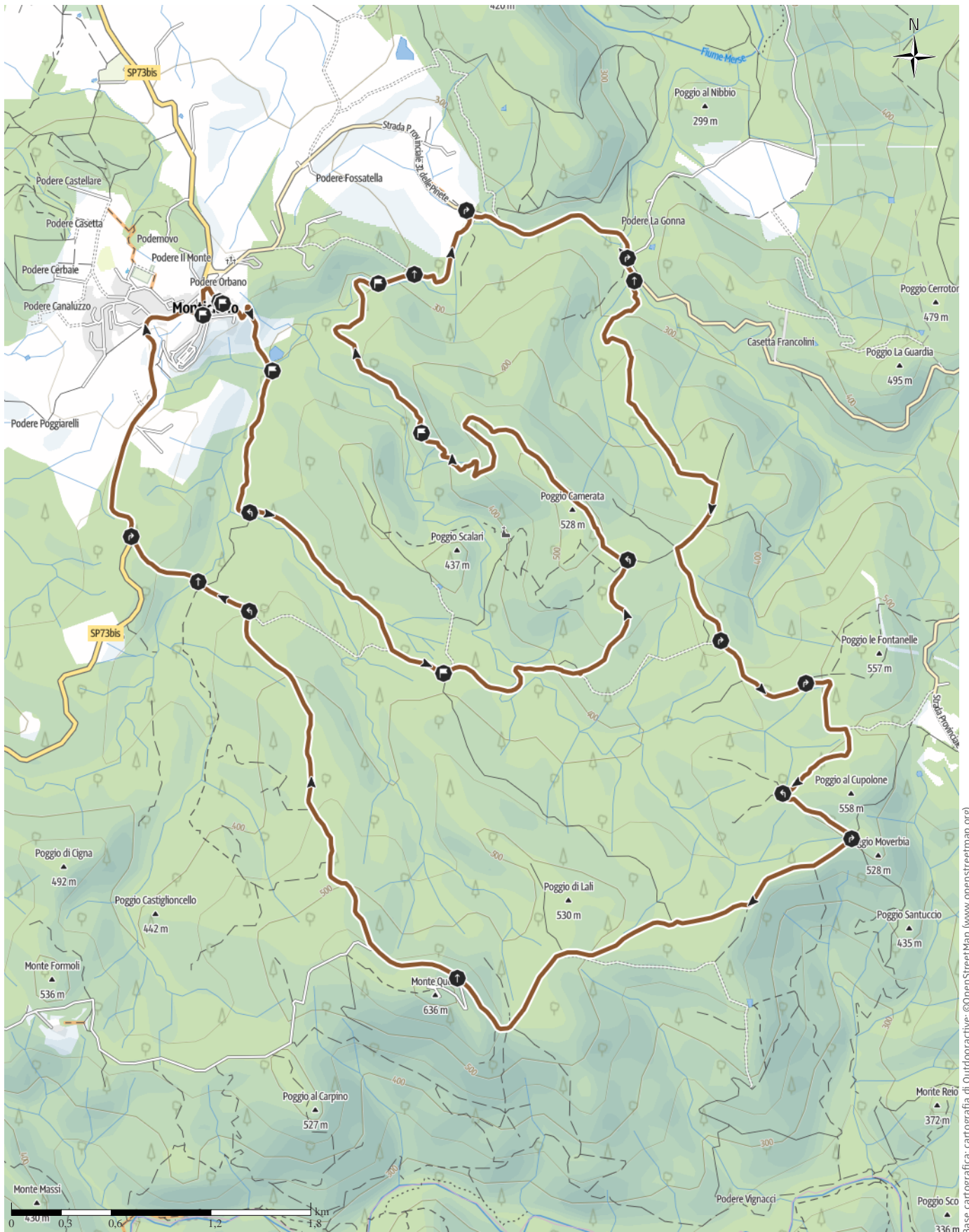
🕒 4:58 h.

▲ 866 m

▼ 866 m

Difficoltà

difficile

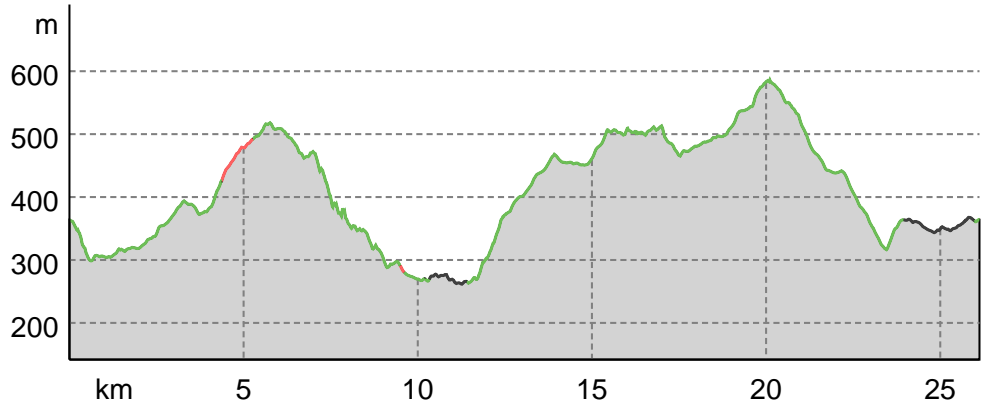


# MMTB13 - Monte Quoio su e giù

## Tipo di strada

Sentiero naturalistico	22 km
Sentiero	1 km
Strada	3,1 km

## Profilo altimetrico



## Dati del percorso

### Mountain bike

Lunghezza	↔	26,1 km
Durata	🕒	4:58 h.
Salita	▲	866 mt
Discesa	▼	866 mt

**Difficoltà** difficile

**Impegno fisico** ●●●●●●●●

**Tecnica** ●●●●●●●●

**Livello sul mare**

## Periodo consigliato

GEN | FEB | MAR  
 APR | MAG | GIU  
 LUG | AGO | SET  
 OTT | NOV | DIC

## Recensioni

### Autori

Emozione ●●●●●●

Paesaggio ●●●●●●

### Community

## Altri dati

### Proprietà

Interesse geologico Interesse faunistico  
 Interesse botanico



**Rete Sentieri Monticiano Claudio Cereda**

Ultimo aggiornamento: 31.10.2022

**Percorso ad anello di 26.1 km con 866 m di dislivello che prevede una doppia ascesa e discesa al Monte Quoio.**

Percorso che partendo da Monticiano fa percorrere le quattro strade che consentono, dal capoluogo, di accedere al Monte Quoio e che si affianca a MMTB06 che percorre invece il contorno del Monte Quoio.

Si parte dalla via XXV aprile (vecchia piazza del mercato (P), si scende verso la Gonna (guado o passaggio su ponticini) (1) km 0.7. Dopo il guado si prende a destra una strada sterrata che per un tratto costeggia la

Gonna in ambiente umido. Giunti nei pressi del fosso Rifregaio (prossimo alla confluenza nella Gonna) (2) km 1.7 si svolta a sinistra.

Si sale su una sterrata di bosco sino a sboccare su una delle due vicinali del Monte Quoio (il sentiero Q2 di RSM) (3) km 3.3 nei pressi del podere Canile. Alla confluenza si svolta a sinistra e si segue il percorso Q2, si supera la strada a sinistra per il podere Pecorino, poi il fosso Rinsanguigno e in corrispondenza della biforcazione di km 4.0 (4) si lascia Q2 e si prende a sinistra in salita.

Alla successiva biforcazione tenere la destra che consente una ascesa più agevole. Al km 5.4 (5) si incrocia una sterrata e si prende a sinistra per dirigersi verso il poggio di Camerata. Da questo punto inizia il percorso (detto della Buca della Brogia) che consente di scendere verso Monticiano.

Dapprima si procede avendo a sinistra un fondo chiuso e a destra castagneti in stato di abbandono e poi su strada di bosco abbastanza malmessa con tratti in ripida discesa. Prestare attenzione al fondo sconnesso. Si supera il seccatoio della buca della Brogia (6) al km

## MMTB13 - Monte Quoio su e giù

7.8. Si continua a scendere e si arriva nei pressi della Gonna che si attraversa su un bel guado (7) al km 9.4.

Al km 9.7 (8) la sterrata fa una curva secca a U per risalire a Monticiano; noi prendiamo a destra su sentiero e arriviamo alla S.P. delle Pinete (9) km 10.4. Prendiamo a destra e percorriamo su asfalto qualche centinaio di metri e al km 11.6 (10), poco prima della strada sterrata Monticiano Brenna (riserva alto Merse), scendiamo a destra verso il greto della Gonna.





Seguiamo per un breve tratto il fosso La Bolza, lo guadamo al km 11.8 (11) e iniziamo a risalire verso il monte Quoio su una strada sterrata di bosco. Continuiamo a salire per un paio di km, superiamo una sbarra e sbuchiamo sulla strada che avevamo imboccato per salire al poggio di Camerata. Questa volta prendiamo subito a sinistra e iniziamo a scendere verso il sentiero Q2 che ritroviamo al km 14.1 (12).

Prendiamo a sinistra lo percorriamo per un tratto e giunti al km 15.4 (13) lo abbandoniamo e prendiamo a destra un percorso che ci porterà sull'altra strada del Monte Quoio (il sentiero Q1 che va dal campeggio sino a Scalvaia). Al quadrivio di km 16.7 (14) piegare decisamente a sinistra sino a sboccare su Q1. Siamo al km 17.2 (15) nei pressi del Poggio di Moverbia.

Imbocchiamo a destra il sentiero Q1 (strada sterrata). Proseguiamo avendo sulla sinistra i cancelli di accesso alle strade che portano a Vignacci superando il piano del Raspatoio e il pian delle Querciole dopo il quale la strada piega decisamente a destra e si raggiunge il bivio di accesso alla vetta del Monte Quoio. Si supera il bivio di km 20.1 (16) quota massima 585 m e si inizia a scendere sulla stretta Strada comunale asfaltata del Monte Quoio.

Si prosegue in discesa sino alla curva del km 23.2 (17) e si piega a sinistra (la strada a destra porta al podere Canile). Si continua a scendere sino al km 23.6 (18) dove si supera la Gonna su un ponte e si risale verso la S.P. grossetana che viene raggiunta al km 24.1 (19). Alla provinciale si piega a destra e si rientra su asfalto sino a Monticiano (km 26.3).

### Highlights

-  Partenza e parcheggio  
(P)
-  Guado Gonna  
(1)
-  Rifregaio - sx  
(2)
- 


Q" - podere Canile

 sx per Poggio Camerata


(5)

 Buca della Brogia

(6)

 guado Gonna

(7)

 sentiero


(8)

 S.P. delle Pinete


(9)

 a dx - Gonna e Bolza


10

 guado Bolza


(11)

 dx - sentiero Q2

12

 da Q2 verso Q1

(13)

 quadrivio - sx


(14)

 Q1 - poggio Moverbia - dx


(15)

 bivio Monte Quoio

(16)

 Bivio Pecorino-Canile

(17)


 ponte Gonna

(18)

 S.P. Grossetana

(19)

 piazza principale di Monticiano

 parcheggio

partenza e arrivo del circuito ad anello

### Apri il percorso sul tuo Smartphone



Scannerizza questo codice QR e salva questo percorso per l'uso offline, condividilo con gli amici e altro...

Sito web

<https://out.ac/I9V0qk>