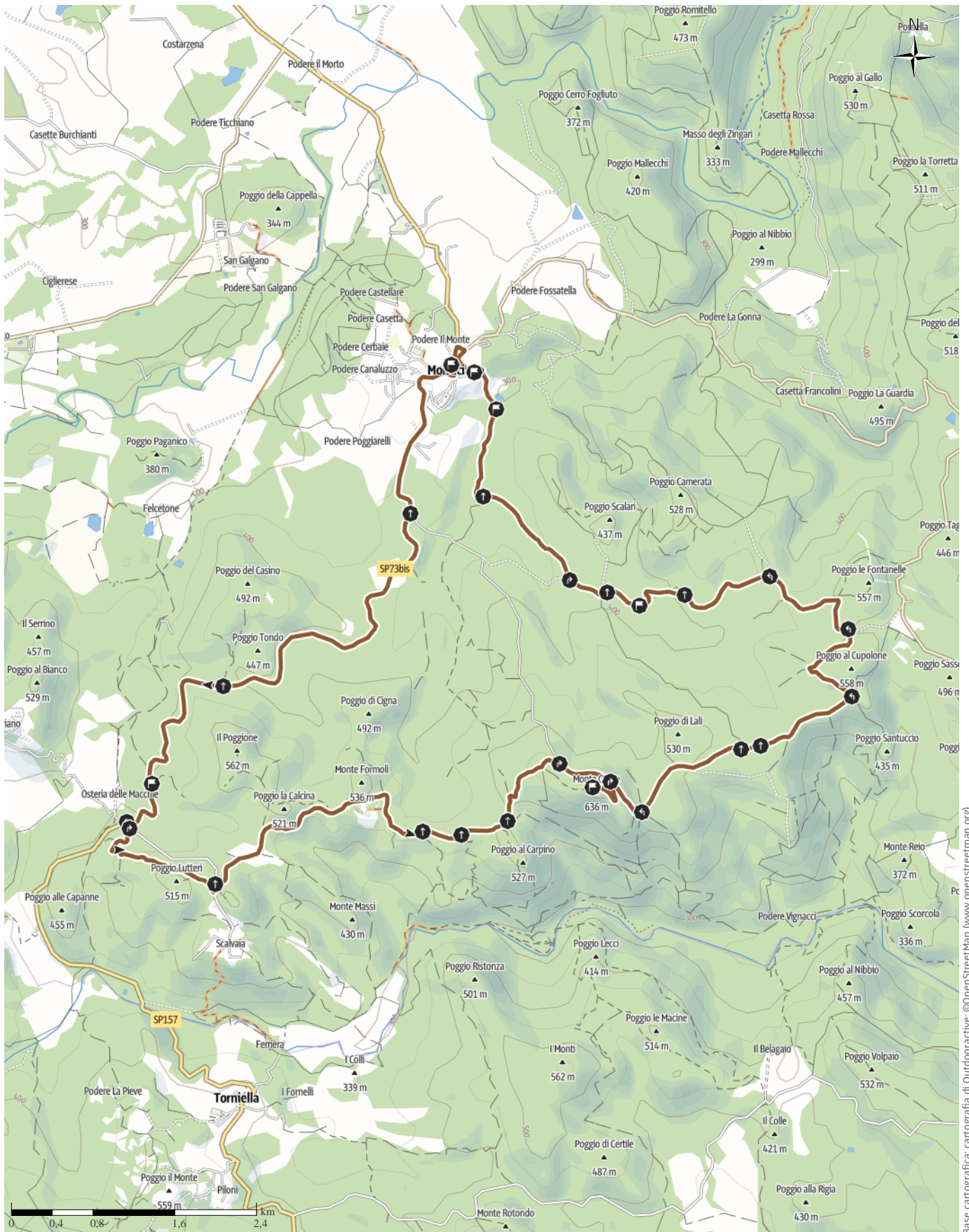


MMTB06 - Monte Quioio

↔ 27,7 km | ⌚ 3:05 h. | ▲ 740 m | ▼ 740 m | Difficoltà media



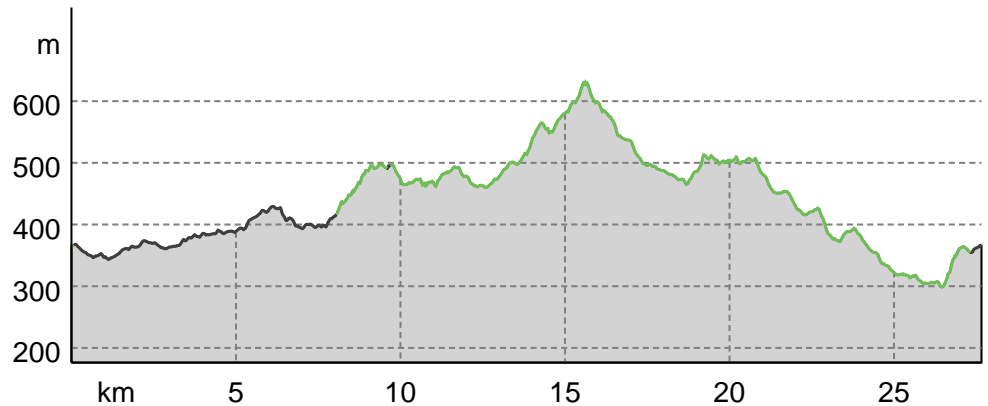
Base cartografica: outdooractive; ©OpenStreetMap (www.openstreetmap.org)

MMTB06 - Monte Quoiò

Tipo di strada

Sentiero naturalistico	19,3 km
Strada	8,4 km

Profilo altimetrico



Dati del percorso

Mountain bike

Lunghezza ↔ 27,7 km

Durata ⌚ 3:05 h.

Salita ▲ 740 mt

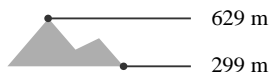
Discesa ▼ 740 mt

Difficoltà media

Impegno fisico ●●●●●●

Tecnica ●●●●●●

Livello sul mare



Periodo consigliato

GEN | FEB | MAR
 APR | MAG | GIU
 LUG | AGO | SET
 OTT | NOV | DIC

Recensioni

Autori

Emozione ●●●●●

Paesaggio ●●●●●

Community

Altri dati

Classificazione

Percorso ad anello



Rete Sentieri Monticiano Claudio Cereda

Ultimo aggiornamento: 24.10.2022

Percorso di primo avvicinamento ai percorsi del

Monte Quoiò di 27.7 km e un dislivello di circa 740 m

Il percorso MMTB06 Monte Quoiò è stato pensato per presentare l'anello principale che gira intorno al monte di Monticiano descrivendo contemporaneamente le diverse diramazioni che potranno poi essere esplorate separatamente, alcune delle quali sono oggetto di specifiche proposte. In altri termini si tratta di una proposta di avvicinamento rivolta ai ciclisti che non conoscono il territorio.

Si parte dal parcheggio centrale di Monticiano (casa

dell'acqua e supermercato Coop nelle vicinanze) km 0 (P) e da lì si imbocca la strada provinciale 73 bis per Roccastrada. Al km 1.96 (1) si incontra (e si trascura) la deviazione a sinistra per la strada comunale del Monte Quoiò realizzata e asfaltata in occasione della installazione dei ripetitori in vetta.

Si prosegue su asfalto e giunti in località Massone (2) al km 5.5 è possibile deviare verso destra e accedere alle zone da cui nascono alcuni dei tributari della Gonna e ritrovare il percorso della antica Maremmana. In località Acqua Nera al km 7.2 (3) si trova il monumento ai Martiri di Scalvaia che furono fucilati dai nazifascisti nell'estate del 1944 come rappresaglia per una precedente azione partigiana avvenuta in questo punto.

Al km 7.9 (4) si arriva ad un bivio. A sinistra si procede verso Scalvaia, a destra si accede alla strada per la tenuta castello di Luriano mentre proseguendo diritto si arriva al podere Santa Sicutera da cui si può accedere alla riserva naturale La Pietra. Poco più avanti, in corrispondenza del ponte sulla Farma parte la strada vicinale che porta verso la Steccaia e poi alla zona dei Canaloni.

MMTB06 - Monte Quoio

Imbocchiamo la strada asfaltata per Scalvaia e poco dopo, al km 8.1 (5) pieghiamo a destra e imbocchiamo la sterrata della vecchia strada di Scalvaia che risale in ambiente di bosco (querce e castagni) e con fondo da cui emerge il vecchio acciottolato. La vecchia strada termina in corrispondenza del cimitero.

Arriviamo in corrispondenza del cimitero (punto acqua). Il nucleo di Scalvaia si trova più avanti di circa 300 metri. Dal cimitero pieghiamo a sinistra al km 9.7 (6) e subito dopo imbocchiamo la strada sterrata che da Scalvaia percorre i versanti sud ed est del Monte Quoio e che arriva sino al camping le Fontanelle nei pressi di Iesa. Superiamo le zone di S. Biagio e del Poderone e arriviamo (7) al km 12.6 alla prima possibile deviazione verso destra che con percorso in discesa molto disagiata porta fin quasi ai Canaloni nella zona di sbocco del Fosso Nocciola.

Al km 13.4, (8) in corrispondenza di un cancello chiuso ma aggirabile da pedoni e ciclisti, parte la strada che porta alla Ferreria di Ruota con successiva risalita alla diga e al bel tombolo sulla Farma. Al km 13.5 (9) in corrispondenza di un piccolo spiazzo con sbarra parte la strada che conduce al seccatoio dei martiri di Scalvaia dove furono catturati il gruppo di giovani renitenti alla circoscrizione obbligatoria poi fucilati nel luogo già indicato. Questi giovani, del tutto digiuni di guerra partigiana erano in attesa di essere trasferiti al Belagaio dove aveva sede il comando della Brigata Garibaldi Spartaco Lavagnini.

Al punto (10) km 14.5 la nostra sterrata, superato un castagneto da reddito, sbuca sulla strada asfaltata del monte Quoio. Si svolta a destra e la si percorre sino al bivio (11) al km 15.1 che consente di salire verso la vetta. Per accedere alla vetta non si deve salire sino al piazzale di accesso ai ripetitori ma, in corrispondenza di una curva a U, bisogna depositare le bici (12) km 15.6 (quota 627 m) e salire a piedi alla vetta che dista una trentina di metri. Dalla vetta si gode un bel panorama verso il mare. Si torna indietro sino al bivio e si piega a destra per riprendere la strada sterrata in discesa.

In corrispondenza della prima curva a sinistra (13) km 16.6 si trova la sbarra da cui inizia la strada che consente di scendere al punto panoramico della Sassa, al podere Cerretella e poi alla Farma. Proseguiamo sulla sterrata principale e ci dirigiamo verso il piano del Raspatio ignorando un cancello chiuso. Arriviamo alla diramazione a sinistra che porta al podere Canile e che corrisponde alla vecchia strada che da Monticiano veniva usata per andare al Belagaio. Si tratta di un percorso interessante dal punto di vista naturalistico per la tipologia dei boschi attraversati (14) km 17.9.

Dopo poche decine di metri, in corrispondenza di una recinzione con cancello in stato di abbandono km 18.1 (15) si trova l'accesso alla bella strada che consente di scendere al podere Vignacci. I numerosi cancelli precedenti e anche il successivo costituiscono una rete di interconnessioni che portano a questa strada e che venivano usati quando in questa zona si allevavano pecore, mucche e maiali allo stato brado.

Dopo tratti in discesa e falsopiano si arriva ad un incrocio nella zona del poggio di Moverbia (16) al km 19.2. A destra si può scendere verso la Farma nelle zone del fosso Palazzone, ma il percorso ad un certo punto si interrompe e occorre attraversare trasversalmente un fosso e dunque è consigliabile solo per una esplorazione. Invece di proseguire sino alla zona del campeggio prendiamo a sinistra sino a reimmetterci sulla strada sterrata che va dal camping al podere Canile (sentiero Q2 di RSM) km 20.4 (17).

Pieghiamo a sinistra e percorriamo la strada a sterro. Arriviamo così al km 21.6 (18) dove una deviazione a destra consente di accedere ad un intrico di strade le cui due principali portano rispettivamente al ponte sulla Gonna in prossimità della riserva dell'alto Merse e a Monticiano nella zona del Cimitero (passando per il poggio di Camerata). Poco oltre si trova un'altra strada di risalita al km 22.7 (19).

Proseguiamo sul percorso principale in discesa in una zona in cui la presenza del fosso Rinsanguigno caratterizza la tipologia di bosco. Lo passiamo su un ponticello al km 23.3 (20) e l'ambiente merita di scendere dalla bici e procedere ad una breve esplorazione a piedi. Si è ormai in prossimità del podere Il Canile e si arriva così al km 23.7 (A) con la strada a destra che porta al podere Pecorino e all'eremo di Camerata; si prosegue e si incontra la deviazione a sinistra che porta al Piano del Raspatio (vecchia strada del Belagaio).





Si prosegue ancora e al km 24.1 (B) si incontra una biforcazione. Si abbandona la strada principale che porta alla strada del Monte Quoio e si piega leggermente a destra per costeggiare in discesa il fosso Rifreggio. Si scende sino al km 25.4 (C) dove si piega a destra per rientrare verso Monticiano lungo una sterrata che costeggia il corso della Gonna e che, in alcuni periodi, potrebbe essere caratterizzata dalla presenza di fango e pozze d'acqua.

Arriviamo così al km 26.4 (D) al guado sulla Gonna, che, a seconda della portata, può essere passato sullo slargo in cemento o su una serie di ponticini. Da qui si risale a Monticiano sbucando nei pressi del grande parcheggio a est e della stazione dei Carabinieri (E) km 27.1. Si prosegue dritto e si arriva alla SP 73 bis e di



MMTB06 - Monte Quoio

qui, piegando a sinistra, al parcheggio nei pressi del Comune e del Museo della biodiversità dove termina il percorso al km 27.7.

Highlights

-  Partenza e parcheggio
- (P)
- ↑ Strada comunale del Monte Quoio
- (1)
- ↑ Il Massone
- (2)
-  Monumento Martiri di Scalvaia
- (3)
- ↩ Incrocio Scalvaia Lurina
- (4)
- ↗ Vecchia strada di Scalvaia
- (5)
- ↑ Cimitero - strada del Monte Quoio
- (6)
- ↑ Strada sterrata per i Canaloni
- (7)
- ↑ Strada sterrata per Ferriera di Ruota
- (8)
- ↑ Strada Seccatoio Martiri di Scalvaia
- (9)
- ↗ Confluenza su S.C. del Monte Quoio
- (10)
- ↗ Deviazione vetta Monte Quoio
- (11)
-  Vetta Monte Quoio
- (12)
- ↩ Accesso strada per podere Cerretella
- (13)
- ↑ Deviazione Strada podere Canile
- (14)
- ↑ Accesso strada podere Vignacci
- (15)
- ↩ Deviazione poggio Moverbia
- (16)
- ↩ Confluenza su Q2
- (17)
- ↩ Strade poggio Camerata
- (18)
- ↑ Deviazione per Poggio di Camerata
- 19
-  ponte Fosso Risanguigno
- (20)
- ↑

bivio Podere Pecorino

- (A)
- ↗ Biforcazione fosso Rifregaiò
- (B)
- ↑ Rientro su Monticiano
- (C)
-  Guado Gonna
- (D)
-  Parcheggio
- (E)

Apri il percorso sul tuo Smartphone



Scannerizza questo codice QR e salva questo percorso per l'uso offline, condividilo con gli amici e altro...

Sito web

<https://out.ac/19axSn>