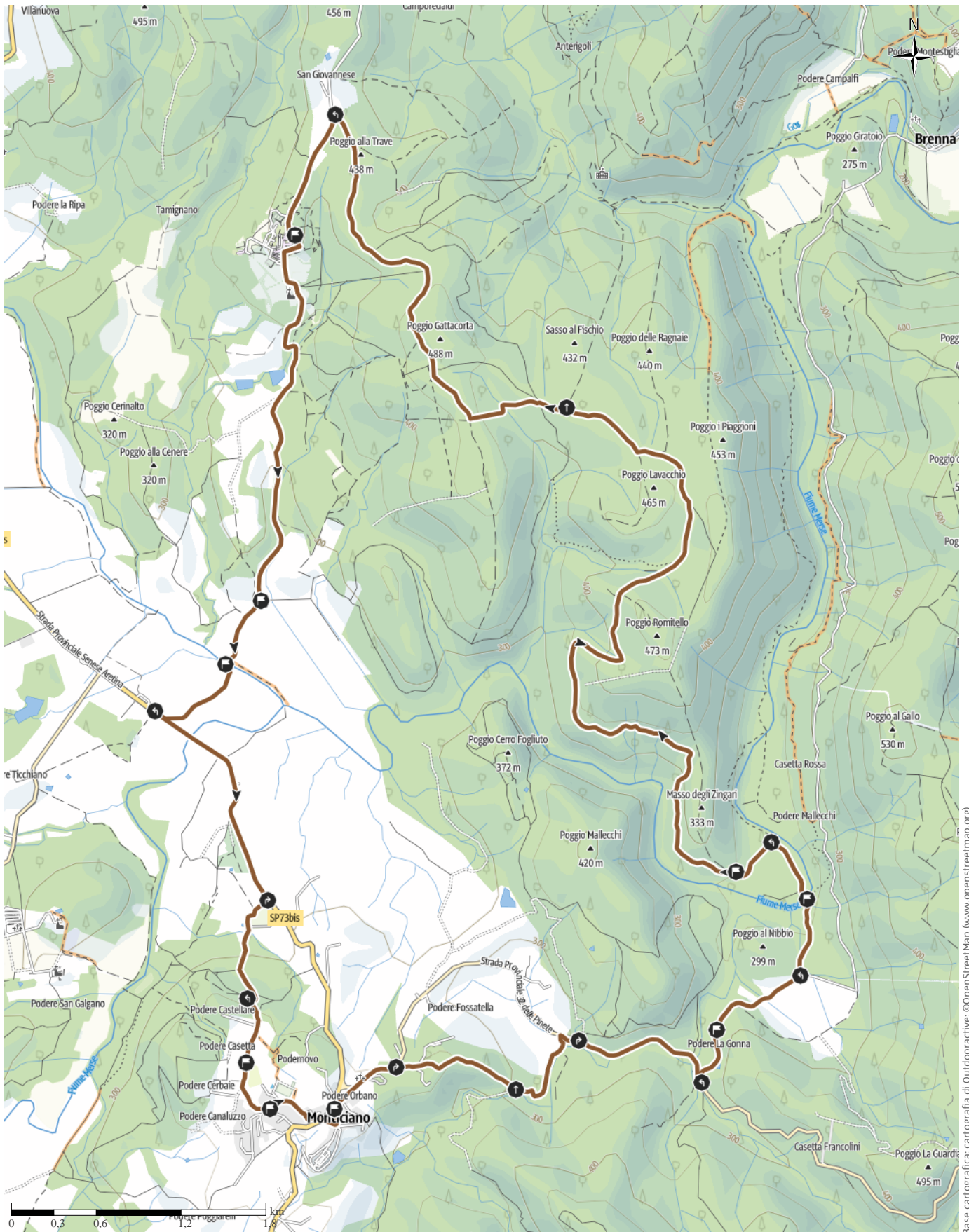


MMTB09 Alto Merse Pentolina

← 25,4 km | ⌚ 2:50 h | ▲ 638 m | ▼ 638 m | Difficoltà media



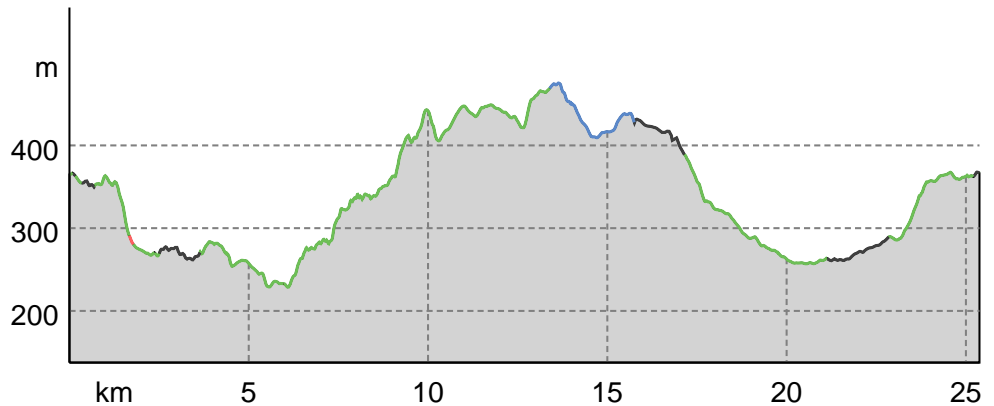
Base cartografica: cartografia di Outdooractive; ©OpenStreetMap (www.openstreetmap.org)

MMTB09 Alto Merse Pentolina

Tipo di strada

Strada	2,4 km
sterrata	
Sentiero	18 km
naturalistico	
Sentiero	0,1 km
Strada	4,9 km

Profilo altimetrico



Dati del percorso

Mountain bike

Lunghezza	↔	25,4 km
Durata	🕒	2:50 h.
Salita	⬆️	638 mt
Discesa	⬇️	638 mt

Difficoltà **media**

Impegno fisico ●●●●●●

Tecnica ●●●●●●

Livello sul mare

475 m

229 m

Periodo consigliato

GEN | FEB | MAR
 APR | MAG | GIU
 LUG | AGO | SET
 OTT | NOV | DIC

Recensioni

Autori

Emozione ●●●●●

Paesaggio ●●●●●

Community

Altri dati



Rete Sentieri Monticiano Claudio Cereda

Ultimo aggiornamento: 27.10.2022

Monticiano, riserva alto Merse, Pentolina, pian di

Feccia, Monticiano km 25.4 638 m dislivello

Attrezzatura

Dal parcheggio di Monticiano (casa dell'acqua e negozio COOP nelle vicinanze) km 0 (P) si imbecca la strada provinciale 32 delle Pinete in direzione Iesa San Lorenzo. Dopo 700 metri, superato il cimitero si lascia la S.P. e si imbecca una strada vicinale a sterro km 0.7 (1).

Al km 1.7 (2) si incontra la strada proveniente dal Monte Quoio (poggio Camerata e buca della Brogia) si prosegue diritto su sentiero e, al km 2.4 (3) si riprende la S.P. Si prosegue lungo la S.P., si supera il ponte sulla Gonna e subito dopo si trova, sulla sinistra, l'imbecca della strada sterrata Monticiano Brenna (4) km 3.6

(segnava bianco rossi dei sentieri RSMM1 e M2).

La si imbecca e dopo qualche centinaio di metri si arriva alla zona dei poderi Gonna 1 (a destra ammalorato) e Gonna 2 (sulla sinistra e ristrutturato) (5) al km 4.1. L'edificio del Gonna 2, ristrutturato dalla amministrazione provinciale di Siena è in attesa di apertura da parte del WWF come centro di ospitalità per l'escursionismo (camere, bar e ristorante).

Si supera il Gonna 2 e si prosegue in discesa sino al grande campo del Pian delle Tende (6) km 4.9 alla cui estremità NO si trova l'imbecca per la riserva dell'Alto Merse. Si imbecca lo stradello in direzione NO entrando in un bel bosco di querce.

Si procede in leggera discesa, si supera un punto di sosta attrezzato sino ad arrivare al ponte guado sul Merse (7) al km 5.4 (acque chete a monte con una zona utilizzata per le canoe sino alla confluenza della Gonna e oltre).

Superato il greto sassoso (si entra in territorio di Chiusdino) si procede su una bella strada sterrata, si lascia sulla destra la devizione del sentiero M1 delle

MMTB09 Alto Merse Pentolina

gole del Merse (8) e si inizia a salire sino ai ruderi di Cà Vegia, probabilmente un vecchio edificio di età medioevale al servizio dell'antico insediamento di podere Mallecchi (9) km 6.3. Da qui la strada inizia a salire per circa 6 km. Nel primo km si procede avendo sulla sinistra un bosco scosceso nel cui vallone scorre la Merse di cui sentiamo scrosciare le acque.

Continuiamo a salire e giunti nei pressi di Sasso al Fischio al km 12.1 (10) incontriamo sulla destra una deviazione pedonale che consente di arrivare al fosso di Ricausa e ai resti di un antico mulino. Il percorso inizia a spianare con tratti in discesa sino a sbucare al km 15.7 (11) sulla strada comunale di Pentolina. A sinistra si va a Pentolina mentre a destra si sbuca sulla strada provinciale 73 per Montarrenti (Spannocchia e Castglion che Dio Sol Sa).




Prendiamo a destra ed in breve km 16.6 (12) arriviamo a Pentolina, già sede dell'omonimo feudo e ora trasformato in resort di lusso. Da Pentolina si scende lungo una sterrata che porta verso il pian di Feccia sino alla località La Tabaccaia (13) al km 19.8 (prestare attenzione per la presenza di cani pastore liberi). Si tratta di una proprietà (già deposito di foglie di tabacco e vicina fornace) che versa in stato di abbandono ora utilizzata da pastori.


















Si supera su un ponticello il fiume Feccia (ormai prossimo a gettarsi nella Merse) (14) km 20.3 e al km 21.1 (15) si arriva alla strada provinciale 73 bis nei pressi del podere Il Morto. Si gira a sinistra, si supera il ponte sulla Merse e si inizia a salire verso Monticiano. Giunti in prossimità dell'isola ecologica (grande impianto fotovoltaico) (16) al km 22.8 si prende a destra per arrivare a Monticiano attraverso le sterrate tra la Antica Maremmana e il percorso perdonale di rientro da San Galgano (RSMM4) che si incontra al km 23.7 (17).

Si prosegue costeggiando la pista del Tamburo (ippodromo che simula le caratteristiche di piazza del Campo e dunque utilizzato per gli allenamenti del Palio di Siena) km 24.3 (18), si arriva alle scuole e da lì, costeggiando gli impianti sportivi si arriva al centro di Monticiano da dove si era partiti (km 25.4).

Direzioni da seguire

Highlights

-  Partenza e parcheggio
- (P)
-  deviazione S.V.
- (1)
- 

- Strada della Brogia
- (2)
-  S.P. delle Pinete
- (3)
-  S.C. Monticiano Brenna
- (4)
-  Gonna 2
- (5)
-  Deviazione Alto Merse
- (6)
-  Merse - ponte guado
- (7)
-  biforcazione M2
- (8)
-  Cà vegia
- (9)
-  deviazione mulino Ricausa
- (10)
-  deviazione Pentolina
- (11)
-  Pentolina
- (12)
-  La Tabaccaia
- (13)
-  ponte sul Feccia
- (14)
-  Podere il Morto - S.P.
- (15)
-  impianto fotovoltaico
- (17)
-  sentiero San Galgano
- (17)
-  Pista del Tamburo
- (18)
-  Scuole
- (18)

Apri il percorso sul tuo Smartphone



Scannerizza questo codice QR e salva questo percorso per l'uso offline, condividilo con gli amici e altro...

Sito web

<https://out.ac/IGBmRA>